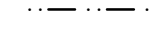







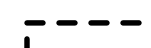




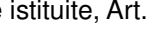




	Vincolo monumentale (Art. 113 N.T.O.)		Fascia di rispetto stradale (Art. 118 N.T.O.)
	Aree di notevole interesse pubblico, Art. 136 D.Lgs. 42/2004 (Art. 114 N.T.O.)		Fascia di rispetto elettrodotto (Art. 119 N.T.O.)
	Vincolo paesaggistico, Art. 142, lett. c), D.Lgs. 42/2004 (Art. 115 N.T.O.)		Fascia di rispetto cimiteriale (Art. 120 N.T.O.)
	Riserve istituite, Art. 142, lett. f), D.Lgs. 42/2004 (Art. 116 N.T.O.)		Fascia di rispetto depuratore (Art. 121 N.T.O.)
	Territori coperti da foreste e boschi e Vincolo di destinazione forestale (Art. 117 N.T.O.)		Fascia di rispetto discarica (Art. 122 N.T.O.)
	Ambito del Parco Regionale del Delta del Po		Impianti di comunicazione elettronica ad uso pubblico (Art. 124 N.T.O.)
			Allevamenti zootecnici intensivi (Art. 125 N.T.O.)
			Architetture del 900 individuate dal P.T.R.C. (Art. 126 N.T.O.)


VINCOLI IDRAULICI E IDROGEOLOGICI

 Fascia di tutela del Fiume Po Art. 41, L.R. 11/2004
(ex Fascia Fluviale) (Art. 129 N.T.O.)

 Fascia di tutela del P.A.I. (Fascia C1) (Art. 128 N.T.O.)

 Fascia di rispetto fluviale di trasferimento (Art. 130 N.T.O.)

RETE ECOLOGICA E TUTELE AMBIENTALI

	Sito di Importanza Comunitaria - SIC IT3270017 - Delta Po: Tratto terminale e Delta veneto (Art. 133 N.T.O.)
	Zona di Protezione Speciale - ZPS IT3270023 - Delta del Po (Art. 133 N.T.O.)
	Aree di connessione naturalistica (Art. 135 N.T.O.)
	Corridoio ecologico principale (Art. 135 N.T.O.)
	Corridoio ecologico secondario (Art. 135 N.T.O.)
	Isole ad elevata naturalità (Art. 135 N.T.O.)
	Cori visuali (Art. 134 N.T.O.)

PIANO DI AREA DELTA DEL PO

Il diagramma illustra il Piano di Area Delta del Po, suddiviso in diverse zone di gestione idrica e ambientale. Le zone sono contrassegnate da simboli specifici e colorati:

- Zona P1 - Palcoscivo (Art. 94 N.T.O.):** Rappresentata da un rettangolo con linee ondulate blu.
- Zona P2 - Golea (Art. 95 N.T.O.):** Rappresentata da un rettangolo con linee orizzontali gialle.
- Zona P4E - Alberate e piantate esistenti (Art. 98 N.T.O.):** Rappresentata da un rettangolo con tre cerchi verdi.
- Zona P4P - Alberate e piantate di progetto (Art. 98 N.T.O.):** Rappresentata da un rettangolo con tre cerchi bianchi.
- Zona RD22 - Alveo senile del Po (Art. 101 N.T.O.):** Rappresentata da un rettangolo con linee orizzontali blu.
- Zona ZU - Zone umide, canneti e retili palustri (Art. 103 N.T.O.):** Rappresentata da un rettangolo con sfondo giallo.
- Zona L1 - Scanni (Art. 104 N.T.O.):** Rappresentata da un rettangolo con linee orizzontali rosa.
- Zona L2 - Bonelli (Art. 105 N.T.O.):** Rappresentata da un rettangolo con linee orizzontali arancioni.
- Zona L3 - Lagune, sacche e valse (Art. 106 N.T.O.):** Rappresentata da un rettangolo con sfondo azzurro.
- Zona L4'1 - Oasi naturali (Art. 107 N.T.O.):** Rappresentata da un rettangolo con linee verticali grigie.
- Zona L4'2 - Oasi naturali soggette a rimboscimento (Art. 107 N.T.O.):** Rappresentata da un rettangolo con punti neri.
- Zona L5 - Riserve naturali di protezione (Art. 108 N.T.O.):** Rappresentata da un rettangolo con sfondo verde.
- Zona L7 - Valli da pesca (Art. 98 N.T.O.) (Art. 109 N.T.O.):** Rappresentata da un rettangolo con sfondo azzurro.
- Area di interesse paesistico ambientale (Art. 110 N.T.O.):** Rappresentata da un rettangolo con linee diagonali verdi.
- Opere di consolidamento risagomatura arginale rettilica e regolarizzazione delle acque di piena del Po:** Rappresentate da una linea con tre triangoli neri.
- Area di rimboscimento (Z.T.O. E5, Art. 80):** Rappresentata da un rettangolo con sfondo a griglia verde.

